



**КОМИТЕТ ИМУЩЕСТВЕННЫХ ОТНОШЕНИЙ
АДМИНИСТРАЦИИ ПЕРМСКОГО МУНИЦИПАЛЬНОГО ОКРУГА**

РЕШЕНИЕ

о размещении объектов № 3334

Пермский край
Пермский округ

02.11.2024

Комитет имущественных отношений администрации Пермского муниципального округа разрешает Акционерному обществу «Газпром газораспределение Пермь» (ИНН 5902183841, ОГРН 1025900512670, почтовый адрес: 614000, г. Пермь, ул. Петропавловская, 43)

размещение объекта «Газопровод давлением до 1.2 Мпа, для размещения которого не требуется разрешения на строительство»

на землях муниципальной собственности, государственная собственность на которые не разграничена.

на срок 1 год

Местоположение: расположенных по адресу: Пермский край, м.о. Пермский, с. Фролы, ул. Липогорская, к дому 4


Приложение: схема предполагаемых к использованию земель или части земельного участка.

Особые условия использования:

1) При размещении газопровода учесть параметры ширины проезда улично-дорожной сети, во избежание сужения полосы отвода дороги.

2) При условии получения разрешения на производство земляных работ.

Заместитель председателя комитета


(подпись, печать)

М.В. Королева




Схема предполагаемых к использованию земель или части земельного участка

Объект: Газопровод давлением до 1,2 Мпа, для размещения которого не требуется разрешения на строительство

Местоположение: расположенных по адресу: Пермский край, Пермский м.о. с. Фролы, ул. Липогорская, к дому 4

Площадь земель или части земельного участка, кв.м.: 459

Категория земель: земли населенных пунктов

Вид разрешенного использования: -

Описание границ смежных землепользователей:

От точки н1 до точки н2 - земельный участок

с кадастровым номером 59:32:0000000:14740

От точки н2 до точки н3 - земли общего пользования

От точки н3 до точки н7 - земельный участок

с кадастровым номером 59:32:0000000:14299

От точки н7 до точки н9 - земельный участок

с кадастровым номером 59:32:3430010:40

От точки н9 до точки н11 - земельный участок

с кадастровым номером 59:32:0000000:15340

От точки н11 до точки н13 - земельный участок

с кадастровым номером 59:32:0000000:14299

От точки н13 до точки н14 - земли общего пользования

От точки н14 до точки н15 - земельный участок

с кадастровым номером 59:32:3430015:149

От точки н15 до точки н17 - земельный участок

с кадастровым номером 59:32:3430015:148

От точки н17 до точки н18 - земли общего пользования

От точки н18 до точки н19 - земельный участок

с кадастровым номером 59:32:3430015:145

От точки н19 до точки н20 - земли общего пользования

От точки н20 до точки н23 - земельный участок

с кадастровым номером 59:32:0000000:14740

От точки н23 до точки н28 - земли общего пользования

От точки н28 до точки н32 - земельный участок

с кадастровым номером 59:32:0000000:14299

От точки н32 до точки н1 - земли общего пользования

Условные обозначения:

 :678

- границы и номер земельного участка, сведения о которых внесены в ЕГРН

 :802

- границы и номер объекта капитального строительства, сведения о которых внесены в ЕГРН



- граница кадастрового квартала

 59:09-6.1820

- предполагаемый участок земель, на которых планируется размещение объекта

 :3У1

- зоны с особыми условиями использования территории, сведения о которых внесены в ЕГРН

 :n1

- обозначение запрашиваемого земельного участка

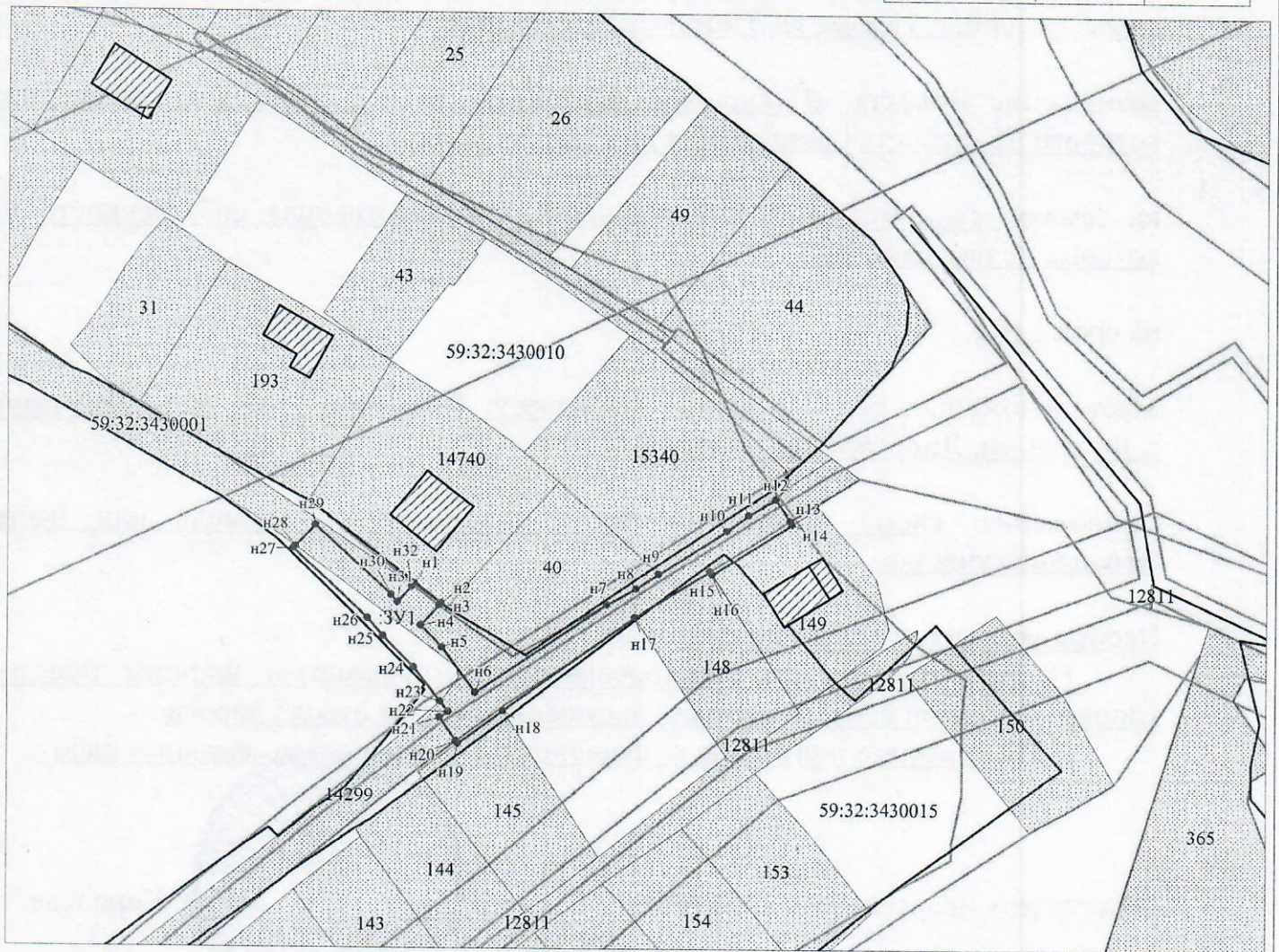
 n1

- характерная точка границ земель или части земельного участка

59:32:3430010 - номер кадастрового квартала

Каталог координат, м

№ точки границы	X	Y
n1	508767.15	2234029.10
n2	508764.18	2234033.16
n3	508763.81	2234032.82
n4	508760.79	2234030.11
n5	508757.52	2234033.31
n6	508750.77	2234038.42
n7	508764.03	2234058.42
n8	508766.45	2234062.87
n9	508768.74	2234066.36
n10	508775.51	2234076.71
n11	508777.90	2234080.03
n12	508780.53	2234084.20
n13	508777.08	2234086.38
n14	508776.56	2234086.71
n15	508768.70	2234074.54
n16	508769.20	2234074.21
n17	508762.14	2234062.69
n18	508748.08	2234052.62
n19	508743.09	2234035.80
n20	508743.48	2234035.52
n21	508747.01	2234032.99
n22	508747.93	2234034.28
n23	508749.43	2234033.09
n24	508754.52	2234029.05
n25	508759.14	2234024.36
n26	508761.84	2234022.01
n27	508772.45	2234010.64
n28	508772.83	2234011.00
n29	508776.10	2234014.05
n30	508765.32	2234025.61
n31	508764.27	2234026.52
n32	508766.74	2234028.73
n1	508767.15	2234029.10



Масштаб 1:700

МСК-59

Заявитель: Ивану / Захарова Е. Л.
 МП (подпись, расшифровка подписи)
 (для юридических лиц и индивидуальных предпринимателей)